


PARQUE NATURAL DE VALDEREJO



9



A pesar de ser el menor de los parques alaveses (3.496 hectáreas), Valderejo alberga una rica diversidad de ecosistemas y paisajes. Cortados calizos, desfiladeros esculpidos por el agua, encinares, hayedos y pinares, cascadas, cultivos y prados sorprenden con su paisaje en este pequeño valle del río Purón. Lo arropan los escarpes alpinos de Peña Karria, Vallegull y el Recuenco o Lerón.

Este espacio protegido acoge un valioso patrimonio natural e histórico. El gato montés, el águila real, el lobo, corzos, murciélagos y jabalíes conviven en este paraje privilegiado del que es amo y señor -y símbolo del propio parque- el buitre leonado. El Parque Natural de Valderejo está incluido en la Red Natura 2000.



Nuestro punto de partida es la localidad de Lalastra. Deberemos dejar el coche en el aparcamiento que hay en la entrada del pueblo. Ya en el centro, verás un antiguo abrevadero. Disfruta de la pequeña visita por una de las pocas localidades que aún conserva intacto en su conjunto el sabor tradicional de viviendas y construcciones. Tomaremos la ruta que, en este tramo de nuestro itinerario, coincide con el GR-282 o Senda del Pastoreo.

ITINERARIO

km 0	Lalastra. Siguiendo la calle principal llegarás a la Casa del Parque (Parketxe), a tu derecha. Esta antigua escuela ofrece información y material didáctico sobre los valores que han llevado a Valderejo a convertirse en Parque Natural. Además, dispone de un discreto pero interesante museo etnográfico.
km 0,3	Nuestra ruta prosigue desde este punto por el camino de la izquierda, abandonando la carretera asfaltada justo enfrente del Parketxe.
km 0,5	Tras pasar una valla, seguimos recto por el GR-282, descartando el camino que asciende a la izquierda. Alcanzamos un claro, desde el que podemos disfrutar de las vistas de la población abandonada de Villamardones y el río Purón.
km 1,6	Nos sumergimos en un pinar. Llegaremos a un cruce donde tomamos, a la izquierda, la ruta "Senda Portilla". Abandonamos el GR-282.

km 1,8	Continuamos recto, por el camino de más abajo a la derecha.
km 3,9	Cruce. Giramos a la derecha continuando por la senda balizada como Senda Portilla dirección Ribera siguiendo las marcas amarillas.
km 5,2	Cruce. Seguimos recto, descartando un desvío ascendente a la derecha.



Encinas, enebros y vegetación típica mediterránea te acompañarán en este tramo.

km 5,3	Cruzamos una valla y descendemos. Desde este punto podrás disfrutar de unas preciosas vistas del monte Santa Ana.
km 6,25	Proseguimos con el descenso fuerte. Llegaremos a una valla de alambre de espino, en un giro a la izquierda de nuestra ruta. La pasamos y cruzamos una campa, siguiendo la señalización, con puntos amarillos, que indica la ruta del parque.



EL SEÑORÍO DEL BUITRE LEONADO

Valderejo ofrece, en muy buen estado de conservación, una gran variedad de ecosistemas, poblados por numerosas especies de flora y fauna. El búfalo leonado lidera, junto a otras rapaces como el alimoche, el cernícalo o el halcón peregrino la comunidad de animales que podrás encontrar por el camino. No en vano, en Valderejo **se encuentra la mayor colonia de búfalo leonado de la Comunidad Autónoma Vasca**. En sus bosques habitan el gato montés, el jabalí, el corzo, el lirón careto, entre otros, y en sus ríos conviven la trucha común, la culebra de agua, el sapillo pintojo o la simpática lavandera cascadeña.






DESFILADERO DEL RÍO PURÓN



Rozando nuestro recorrido, en las proximidades del pueblo abandonado de Ribera, se encuentra uno de los parajes más bellos del territorio alavés: el desfiladero del río Purón. A través de un camino de cierta dificultad, en unos minutos podrás contemplar la brecha que han abierto **pequeñas cascadas** entre rocas y bosques de ribera. Sauces, chopos y multitud de arbustos y flores pueblan sus orillas. Totalmente recomendable.



CUBIERTO POR EL MAR

Hace millones de años este enclave estaba cubierto por el mar. Si te fijas en sus rocas podrás observar la **huella de animales marinos**, de seres parecidos a las ostras, corales o pequeños organismos con concha, hoy convertidos en fósiles.

km 7,1

Cruzamos otra valla y seguimos a la derecha por el borde de la campa siguiendo el cercado, hasta llegar a la localidad de Ribera.

km 7,3

Ribera. Giramos a la derecha para atravesar el pueblo siguiendo nuestra ruta ascendiendo hacia la Senda del Río Purón.

km 7,4

Tomamos de nuevo el GR-282 hacia Lalastra. Seguimos recto, dejando un puente a nuestra izquierda. Enfilamos el desfiladero, dirección Lalastra, con un barranco a nuestra izquierda. Seguimos por la Senda Purón, de grava, flanqueada por encinas.



Si te ves con fuerzas, antes de seguir la ruta, merece la pena acercarse hasta el desfiladero del río para poder contemplar las vistas de sus magníficos cortados. Ten en cuenta que en este tramo de la Senda Purón no está recomendado transitar en bicicleta.

km 8,5

Cruzamos una valla.

km 9

Cruzamos el arroyo Polledo y entramos en un camino de tierra.



En estos bosques abundan especies como el petirrojo, el mosquitero, el mirlo acuático o la lavandera. ¡Presta atención!

km 9,4

Cruce. Tienes dos opciones: seguir por la pista de tierra o tomar el cruce a la izquierda siguiendo las marcas del GR, pero ten en cuenta que esta segunda vía es más dura y empinada.

km 9,8

Unión de los dos caminos. Seguimos subiendo.

km 10

Llegamos a un cruce donde nos desviamos (punto kilométrico 1,5 del inicio de la ruta). Desde allí volvemos sobre nuestros pasos hacia Lalastra.

km 11,5

Lalastra.

km 11,6

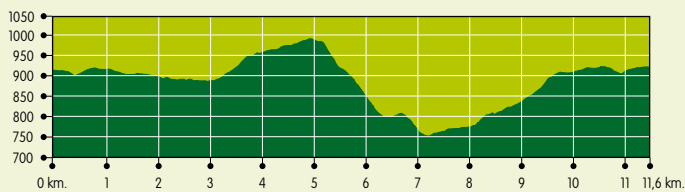
Aparcamiento de Lalastra. Fin del recorrido.



LALASTRA

Es la puerta de entrada al Parque Natural de Valderejo. Es uno de los cuatro pueblos dentro del Parque Natural y uno de los pocos en los que vive gente a lo largo del año. Atesora un importante patrimonio cultural como la iglesia de Santa Elena con su **sepulcro renacentista**; un **crucero del siglo XVI** y un **molino, lavadero, horno de pan, potro de herrar y bolera** que nos transportan a antaño. En esta localidad está ubicada además la **Casa del Parque**, levantada sobre la antigua escuela y actual punto de información.

PERFIL DEL RECORRIDO



PUNTOS DE INTERÉS



NATURAL Y PAISAJÍSTICO

1. Parque Natural de Valderejo
2. Desfiladero del río Purón
3. Monte Santa Ana

En las cercanías:

- Vallegroll
- Menhir de Gustal



CULTURAL

1. Lalastra
2. Villamardones: ermita y ruinas
3. Ribera: pinturas murales medievales de la iglesia de San Esteban



ZONAS DE OCIO Y ESPARCIMIENTO

1. Área de esparcimiento de Lalastra
2. Centro de Interpretación y Museo Etnográfico en Lalastra

MAPA DE SITUACIÓN



FICHA TÉCNICA

Acceso:	Desde Lalastra, por la A-2622
Distancia total:	11,6 kilómetros
Tiempo aproximado:	1 hora y media
Dificultad:	Media
Bicicleta recomendada:	BTT
Desnivel acumulado:	347 metros

NO TE PUEDES PERDER...

ENTORNO CULTURAL PRIVILEGIADO

En las cercanías de este itinerario encontrarás hitos de gran valor cultural y patrimonial, donde la prehistoria, la romanización y la Edad Media han dejado un legado que se funde con la riqueza natural de este entorno. No dejes de visitar las **cuevas eremíticas excavadas** en la roca en Corro, Pinedo y Tobillas; la imponente **Torre-Palacio de los Varona** (en la imagen), ejemplo de arquitectura militar del s.XIV; el **monasterio de Angosto** donde la leyenda cuenta que la Virgen se le apareció a un pastor de Villanañe; la portada románica del templo parroquial de **Tuesta**, la Colegiata del pueblo burgalés de **Valpuesta**, enclavada en el valle y que atesora importante documentación con las primeras manifestaciones del castellano o las imponentes **Salinas de Añana**, que aúnan ese doble espíritu de conservación patrimonial natural y cultural.

