

MONTES DE VITORIA

Colada Peña Betoño



11




Antigua ruta empedrada de arrieros que llegaban a Vitoria a vender sus productos desde La Rioja y camino de pastores, este paseo te sorprenderá por la buena conservación de su patrimonio natural con los hayedos como máximo estandarte de esta corredor que conecta Álava entre este y el oeste y en el que conviven quince hábitats de interés comunitario. La presencia de especies animales en los bosques de frondosas de los Montes de Vitoria es muy elevada, con gran riqueza de rapaces en su zona occidental.


A través de esta excursión de poco más de 20 kilómetros conocerás parte del Anillo Verde de Vitoria-Gasteiz y la riqueza natural de su zona rural de la que dan fe las distintas sendas de interés que se cruzan en todo el recorrido. La más curiosa: la utilizada para transportar en carretas desde Ajarte las piedras que hoy sustentan la Catedral de Santa María de Vitoria.



El punto de partida de esta ruta está en el Parque de Olárizu, en la Casa de la Dehesa. Puedes acceder desde la red de bidegorris de la ciudad, enlazando la Vuelta al Anillo Verde o acercarte hasta allí con el coche. Este itinerario requiere de cierta preparación técnica en sus tramos finales. ¡Mide bien tus fuerzas!

ITINERARIO

km 0	Casa de la Dehesa de Olárizu. Salimos en dirección sur desde el parking, con la cruz de Olárizu en frente nuestro. Enseguida, a unos 40 metros, tomamos la pista hacia la izquierda, dirección Mendiola.
km 1	Después de tomar una curva hacia la derecha entramos en la localidad de Mendiola. Seguimos recto, dejando la iglesia a nuestra izquierda.
	<p><i>La iglesia parroquial de la Asunción de Nuestra Señora de Mendiola, datada fundamentalmente en el siglo XVI, cuenta con un retablo barroco y una curiosa bóveda estrellada.</i></p>
km 1,1	Al finalizar la calle encontrarás un muro. Gira a la izquierda e inmediatamente a la derecha y toma la calle principal de la localidad. Sigue recto.
km 1,3	Pasado un parque con una fuente a nuestra izquierda veremos una bifurcación. Toma el camino que asciende por la izquierda.
km 1,6	Antes de culminar la cuesta, poco después de dejar a nuestra izquierda una pista amplia y una valla de una propiedad particular, sale un camino ancho a la izquierda por el que nos desviamos. Estamos ya en el GR-25 (Vuelta a la Llanada a pie de monte) y sus marcas rojas y blancas nos ayudarán en esta parte del recorrido.

km 2,3	 ¡Precaución! Tramo por carretera. Después de descender un trecho por el camino llegamos a una carretera. La tomamos a la derecha y pronto estaremos en Monasterioguren. Atravesamos el pueblo.
km 3,1	Llegamos a la fuente de la localidad de Monasterioguren. Giramos a la izquierda y pasamos una valla para seguir por una pista. Seguimos por la ruta del GR-25.
km 3,5	Seguimos por el camino de la izquierda. Recto se llega a una casa.
km 3,6	Encontramos una bifurcación. Vamos por la derecha.
km 5,1	Cruce. Vamos a la derecha y cruzamos un pequeño arroyo por un paso de madera.
km 5,3	Cruzamos una barrera y seguimos recto. En unos metros verás una pista hacia la izquierda que se dirige a Ullibarri de los Olleros. Ignórala y sigue recto.



YACIMIENTO ARQUEOLÓGICO DE KUTZEMENDI

Próximo a Vitoria-Gasteiz, este emplazamiento no está muy alejado de nuestra ruta. Se encuentra a los pies de los Montes de Vitoria.

En las prospecciones realizadas se han descubierto una serie de recintos y materiales como **hachas de piedra pulimentada** y **utilaje de sílex** y algunos restos que indican su trabajo con el metal. También se documenta su dominio de la agricultura, la fabricación de tejidos y otras industrias relacionadas. Por los restos encontrados, se puede afirmar que el poblado vivió a lo largo de varios siglos, llegando hasta el siglo III ó II a.C.


EL CAMINO DE LA PIEDRA



Parte de esta ruta circula por el antiguo Camino de la Piedra, itinerario que unía la localidad de **Ajarte con Vitoria-Gasteiz** para transportar las rocas que se utilizaron en la construcción de la Catedral de Santa María. La **Fundación Catedral Santa María** puso en marcha hace ya cinco años un itinerario que permite enlazar el interés histórico y artístico de la catedral con elementos del paisaje cercano, con la geografía de la zona y, de forma especial, con los caminos históricos que se han utilizado a lo largo de la historia para trasladar la piedra a Vitoria-Gasteiz.



km 5,9	Bifurcación. Seguimos por la izquierda.
km 6,1	Dejamos la pista principal enfrente de una casa y siguiendo las marcas del GR comenzamos la subida por un camino que sale a la izquierda.
km 6,3	Cruzamos una valla.
km 6,7	Cruce. Giramos a la derecha y en este punto abandonamos el GR-25.
km 8,2	Fuerte repecho. Al terminarlo seguimos hacia la derecha. Continúa la subida.
km 8,5	Seguimos hacia la izquierda por la pista, ignorando el sendero que sigue recto.




GR-282: SENDA DEL PASTOREO

En este itinerario confluyen varias rutas y senderos de interés natural, cultural e histórico. La fascinante Senda del Pastoreo (GR-282) nos acompaña también en buena parte de la ruta. Esta senda invita a conocer la cultura de nuestros antepasados y su convivencia con el medio natural.

Discurre por Álava, Bizkaia, Gipuzkoa, Navarra y Burgos; no obstante atraviesa tierras alavesas a lo largo de casi la mitad de su trazado (210 de sus 484 kilómetros). Este gran recorrido circular comunica parques naturales (Aizkorri-Aratz, Urkiola, Gorbeia, Valderejo, Izki, Urbasa, Aralar), con zonas de especial protección para las aves, humedales y paisajes singulares y sobresalientes.



km 9,9	Llegamos al alto de la sierra. Giramos a la derecha por la Senda del Pastoreo (GR-282).
km 10,2	Llegamos a la cumbre del Pagogan o Palogán (1.020 metros). Aprovecha las preciosas vistas para descansar un poco las piernas. Seguimos por el GR-282.
km 10,8	Atravesamos uno de los bosques mágicos de este entorno.
km 13	<p>Bifurcación. Seguimos por la derecha. Abandonamos momentáneamente el GR-282. Por esta misma ruta encontraremos más adelante un tramo técnico por el que bajaremos unos metros. ¡Ten precaución si el camino está embarrado!</p> <p> ¡Atención! Si preferimos seguir con menos dificultades, podemos continuar siguiendo las marcas rojas y blancas del GR-282 y volveremos a enlazar con nuestra ruta aproximadamente en 500 metros.</p>
km 13,2	Nos desviamos hacia la derecha por un pequeño sendero entre los arbustos.
km 13,3	Cruzamos una valla. Giramos a la derecha y tomamos el GR-282.



FLORA DE INTERÉS ESPECIAL

Los Montes de Vitoria, incluidos en el Catálogo de Paisajes Singulares y Sobresalientes de Álava, conservan en sus hábitats numerosas especies de flora catalogadas como de interés especial amenazadas por su **vulnerabilidad o riesgo de extinción**, que ponen en valor el potencial botánico de este enclave del municipio de Vitoria-Gasteiz. En la imagen, ejemplar de *Carlina acaulis*, catalogada como especie rara. Sus mayores amenazas: su recolecta como adorno, el abandono de la ganadería y plantaciones arbóreas. Esta planta, conocida como Eguzki lorea, es tradicionalmente utilizada en las entradas de muchos hogares vascos como protectora contra los malos espíritus.

km 14

Dejamos la pista por la que veníamos y vamos ligeramente hacia la derecha por un sendero que se adentra en el bosque. En este punto tenemos indicaciones blancas y amarillas del PR-A20, la Colada al Puerto Peña Betoño, que coinciden también con las blancas y rojas del GR-282 por el que continuamos nuestra ruta.

km 14,3

Cruzamos una barrera y en unos metros vemos un mojón de los que delimitan el municipio de Vitoria-Gasteiz.



Con motivo de la festividad de Olárizu, el primer lunes después de la Virgen de septiembre, la corporación vitoriana celebra la visita de los mojones que cierran el término municipal. Entre los datos más antiguos acerca de esta histórica tradición, se halla un documento de finales del siglo XVI aunque la celebración conjunta con la romería de Olárizu se remonta al siglo XIX.

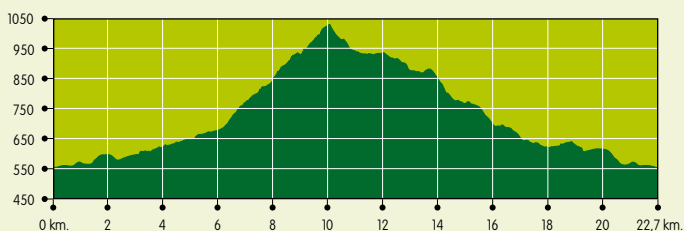
km 14,5

Entramos en una zona con más dificultad técnica.

km 14,8	Cruce. Giramos a la derecha por una pista amplia. En pocos metros, giramos a la izquierda y continuamos descendiendo. Abandonamos el GR-282 y seguimos, a partir de ahora, las señales blancas y amarillas del PR.
km 15,8	Abandonamos la pista y cogemos un sendero a la izquierda siguiendo las marcas blancas y amarillas.
km 16,7	Llegamos a una pista y nos incorporamos hacia la derecha.
km 17,7	Llegamos a una pista con firme color amarillo y la cogemos hacia la izquierda. .
km 17,9	Dejamos la pista amarilla y, tras 200 metros, vamos por un sendero a nuestra izquierda bien señalizado y seguimos las marcas blancas y amarillas del PR-A20.
km 18	Giramos a la izquierda. Cruzamos un puente y seguimos recto por el sendero.
km 20	Llegamos a una pista asfaltada. Vamos hacia la derecha.
km 21,1	Antes de llegar a Mendiola llegamos al punto 1,6 de nuestro recorrido, seguiremos a partir de ahora el mismo camino de vuelta, (siguiendo las marcas del GR-25).
km 21,6	(Equivale al km.1,1) Giramos a la izquierda para enseguida girar a la derecha por la calle "La Salceda" subiendo y pasando al lado de la iglesia donde seguiremos recto.
km 22,7	Final del recorrido.



PERFIL DEL RECORRIDO



PUNTOS DE INTERÉS



NATURAL Y PAISAJÍSTICO

1. Parque de Olárizu
2. Huertas de Olárizu
3. Robledal de Ascarza
4. Montes de Vitoria

En las cercanías:

- Río Errekaleor
- Humedal de Salburúa



CULTURAL

1. Olárizu: Castro de Kutzemendi
2. Olárizu: Casa de la Dehesa
3. Mendiola: Iglesia de la Asunción de Nuestra Señora
4. Monasterioguren: Iglesia de Santiago Apóstol
5. Arcaya: Termas romanas
6. Otazu: Antigua Estación del Ferrocarril Vasco-Navarro
7. Vitoria-Gasteiz: Casco Histórico



ZONAS DE OCIO Y ESPARCIMIENTO

1. Área de Esparcimiento del Parque de Olárizu
2. Área de Esparcimiento de Otazu

MAPA DE SITUACIÓN



FICHA TÉCNICA

Acceso:	Desde Vitoria-Gasteiz, por el Parque de Olárizu, desde la Casa de la Dehesa
Distancia total:	22,7 kilómetros
Tiempo aproximado:	2,5 horas
Dificultad:	Alta
Bicicleta recomendada:	BTT
Desnivel acumulado:	615 metros

NO TE PUEDES PERDER...



SUBIDA A LA CRUZ DE OLÁRIZU

A pocos metros de nuestro punto de partida arranca el camino de ascenso a la cruz de Olárizu, una atalaya perfecta para disfrutar de unas **vistas privilegiadas de la capital alavesa**. Desde el siglo XIX, el siguiente lunes después de la Virgen de Septiembre, se celebra una **romería popular** en las campas de Olárizu para subir hasta la cruz que corona este cerro de **poco más de 700 metros**. En sus campas se encuentra uno de los puntos de información y formación ambiental más importantes de esta ruta verde que rodea la capital alavesa: el Centro de Estudios Ambientales, con sede en la **Casa de la Dehesa**.